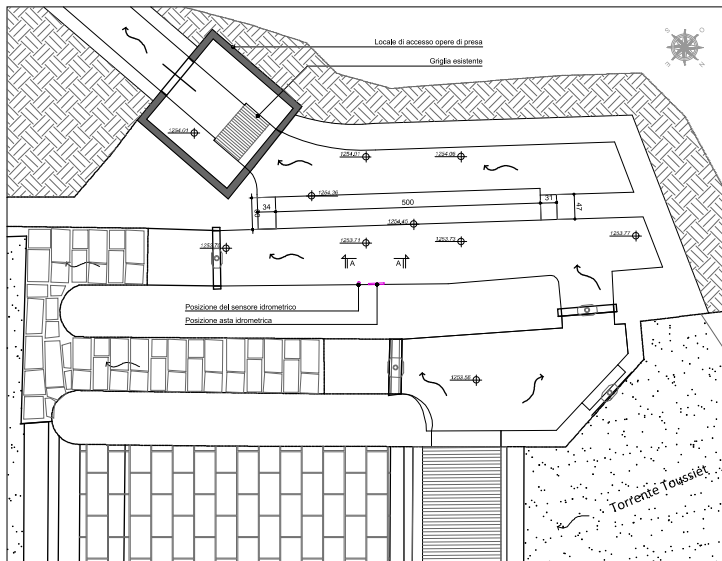
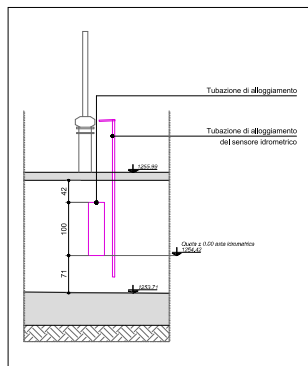


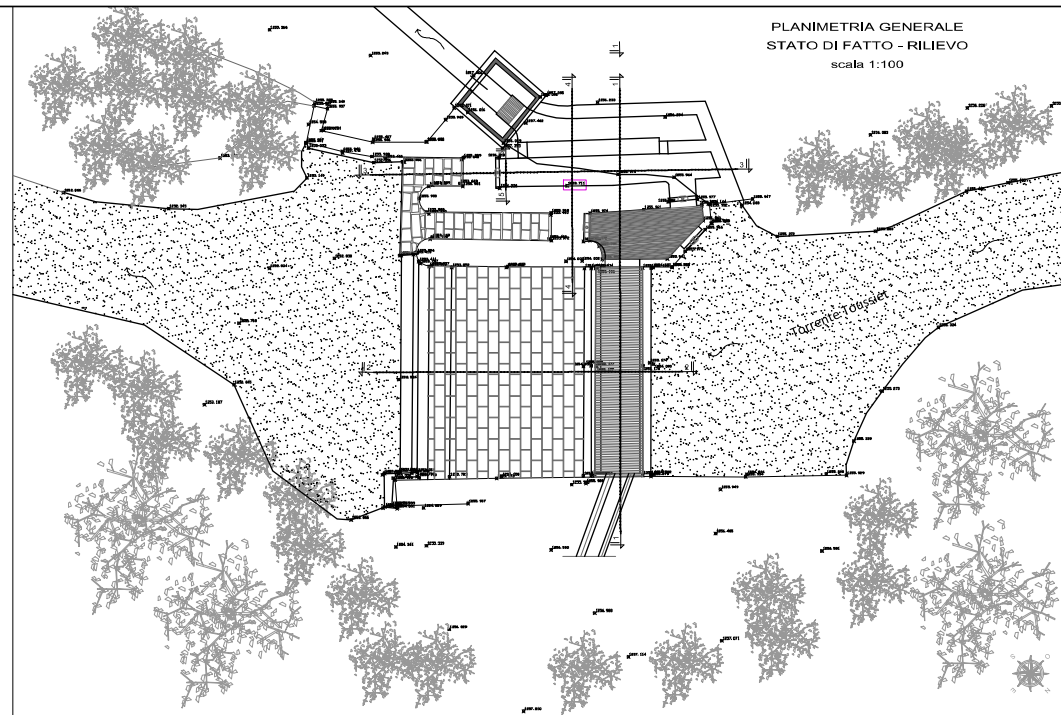
STATO DI FATTO - DETTAGLIO  
PLANIMETRIA GENERALE  
scala 1:50



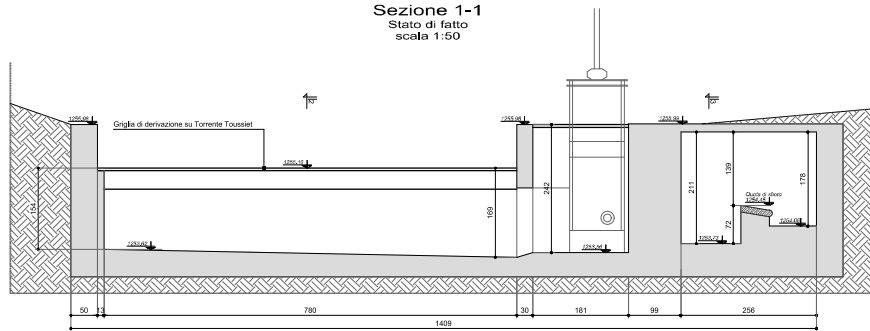
STATO DI FATTO  
VISTA A-A  
scala 1:50



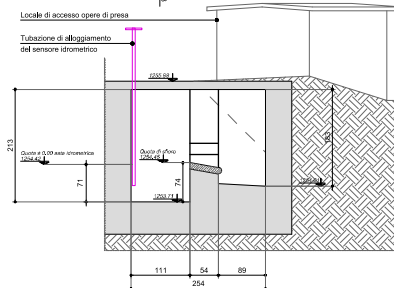
PLANIMETRIA GENERALE  
STATO DI FATTO - RILIEVO  
scala 1:100



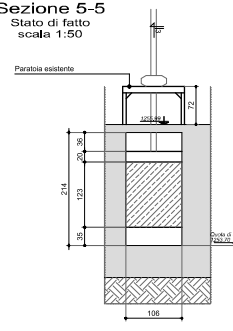
Sezione 1-1  
Stato di fatto  
scala 1:50



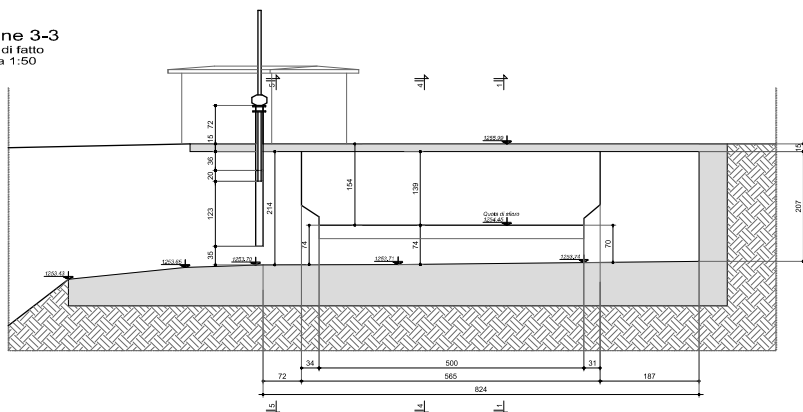
Sezione 4-4  
Stato di fatto  
scala 1:50



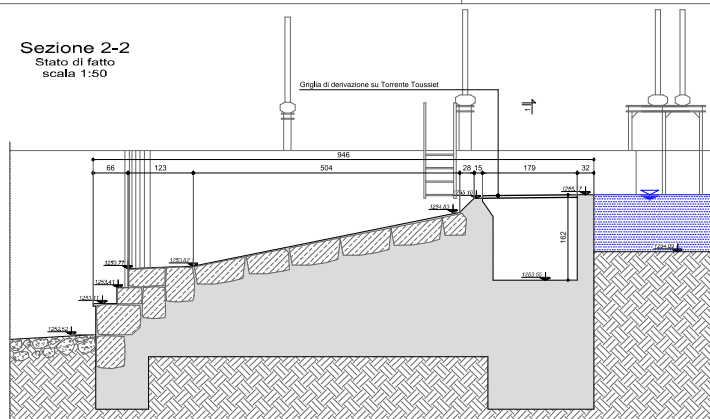
Sezione 5-5  
Stato di fatto  
scala 1:50



Sezione 3-3  
Stato di fatto  
scala 1:50



Sezione 2-2  
Stato di fatto  
scala 1:50



**HYDRODATA**  
INGEGNERIA DELLE RISORSE IDRICHE

**Calcinere**  
energia idroelettrica

**IMPIANTO IDROELETTRICO  
DI CALCINERE**

**RAPPORTO DI FINE CONCESSIONE**

**STATO DI CONSISTENZA**

Opere di presa sul Rio Tossiet  
Planimetria e sezioni

COPIA DOCUMENTO ELABORATO  
3 7 1 4 - 0 1 - 0 0 8 0 0 - D W G M E 6.3

00	GENJ2	CAMISCA	RUBERTERO	RUBERTERO
PRO.	DATA	REVISIONE	VERIFICA	AUTOREVISIONE

Hydrodata S.p.A.  
Via Tomba, 23  
10123 Torino - Italy  
Tel. +39 011 55 02 911  
Fax +39 011 55 02 920  
e-mail: hydrodata@hydrodata.it  
also web: www.hydrodata.it

Idroelettrico di Calcinere a cura dell'Ufficio Specifico Autorizzazione